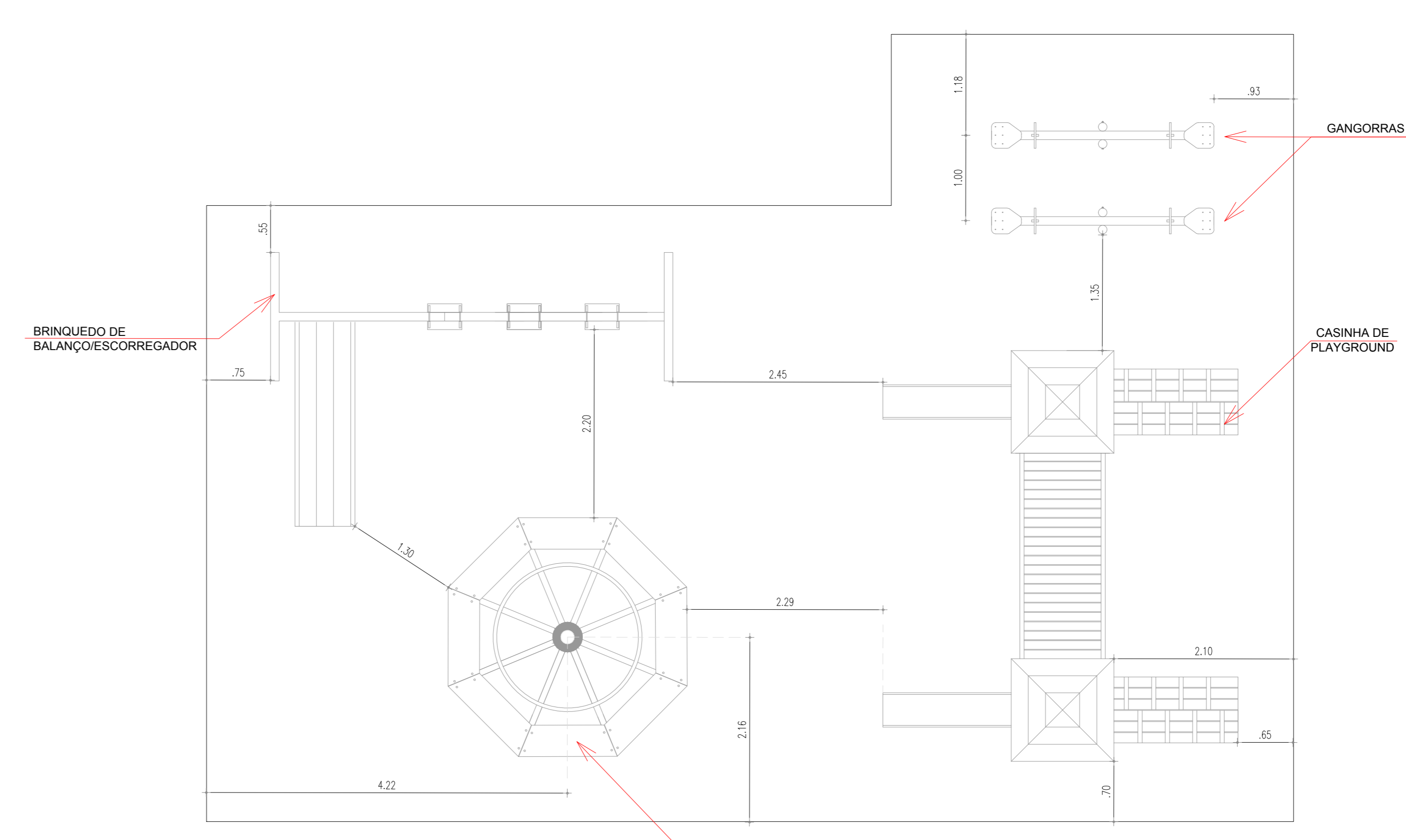



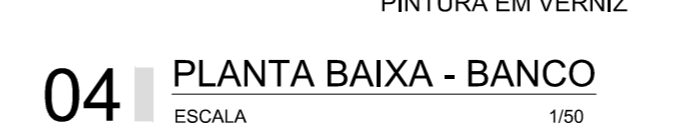
**01 PLANTA DE LOCAÇÃO MOBILIÁRIO**  
ESCALA 1:175




**02 LOCAÇÃO BRINQUEDOS**  
ESCALA 1:150



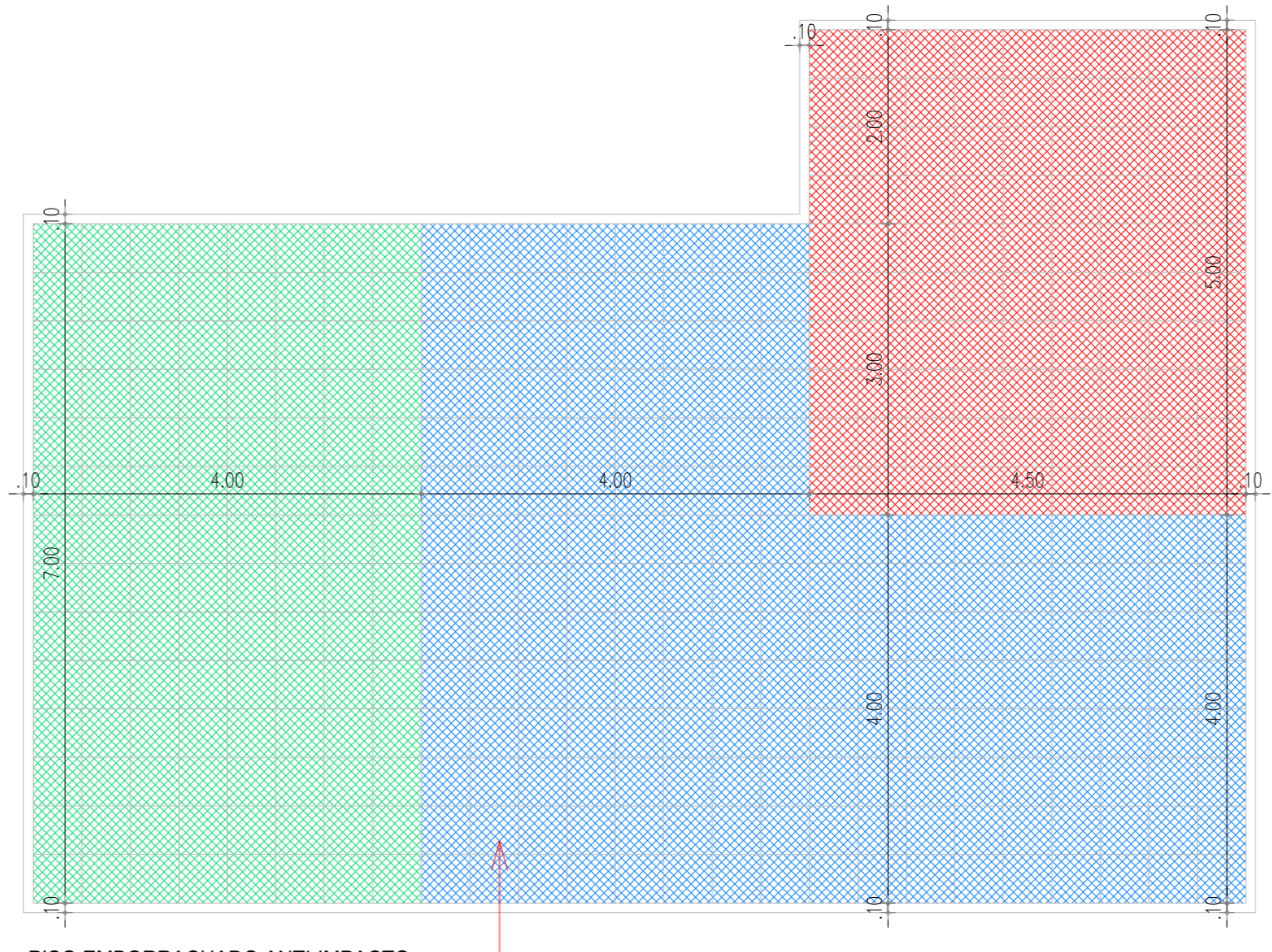
**04 PLANTA BAIXA - BANCO**  
ESCALA 1:50



**05 VISTA FRONTAL - BANCO**  
ESCALA 1:50



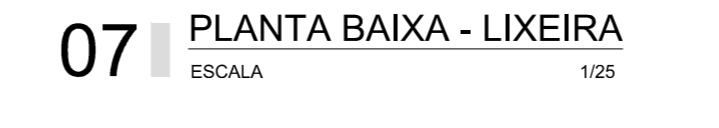
**06 VISTA LATERAL - BANCO**  
ESCALA 1:50



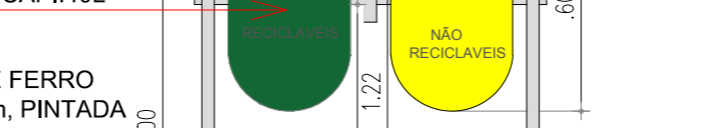
**03 PLAYGROUND PAGINAÇÃO**  
ESCALA 1:75



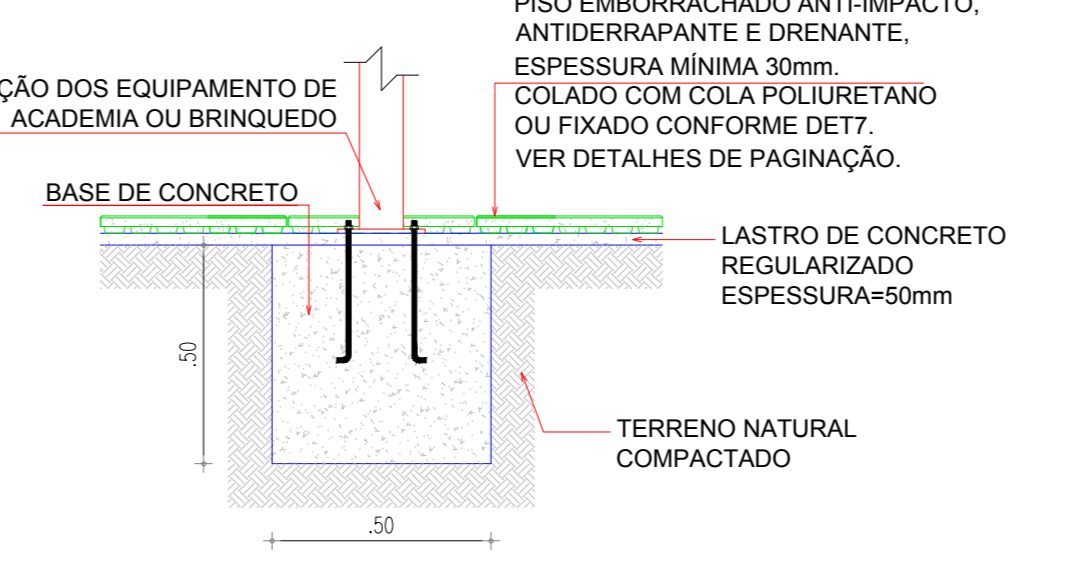
**07 PLANTA BAIXA - LIXEIRA**  
ESCALA 1:25



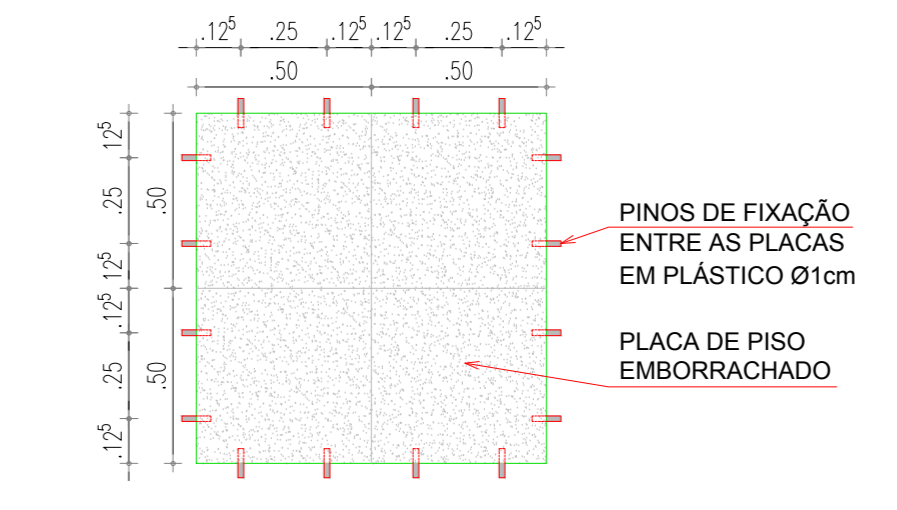
**08 VISTA FRONTAL - BANCO**  
ESCALA 1:25



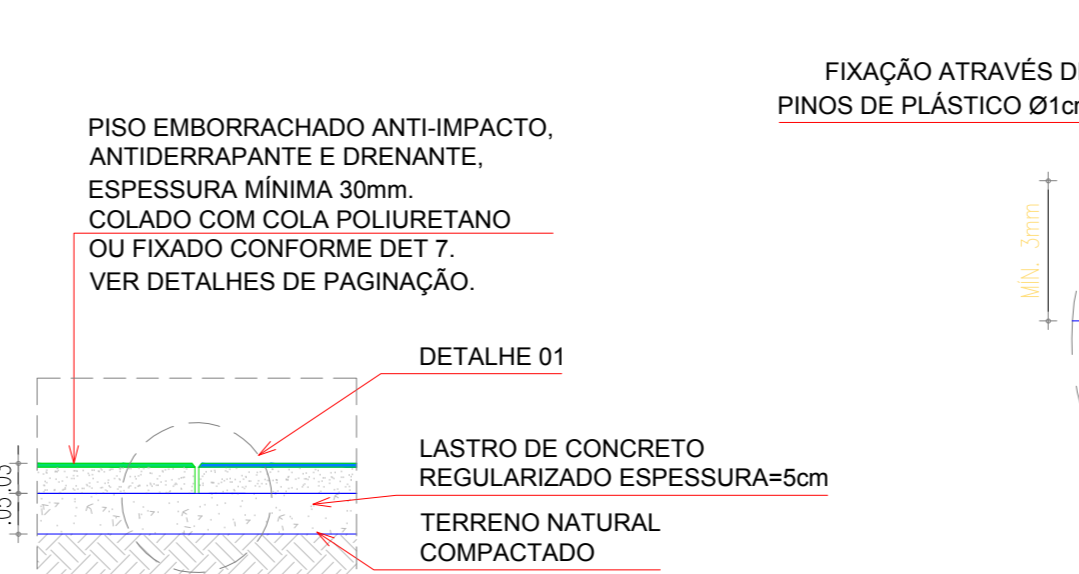
**09 VISTA LATERAL - BANCO**  
ESCALA 1:25



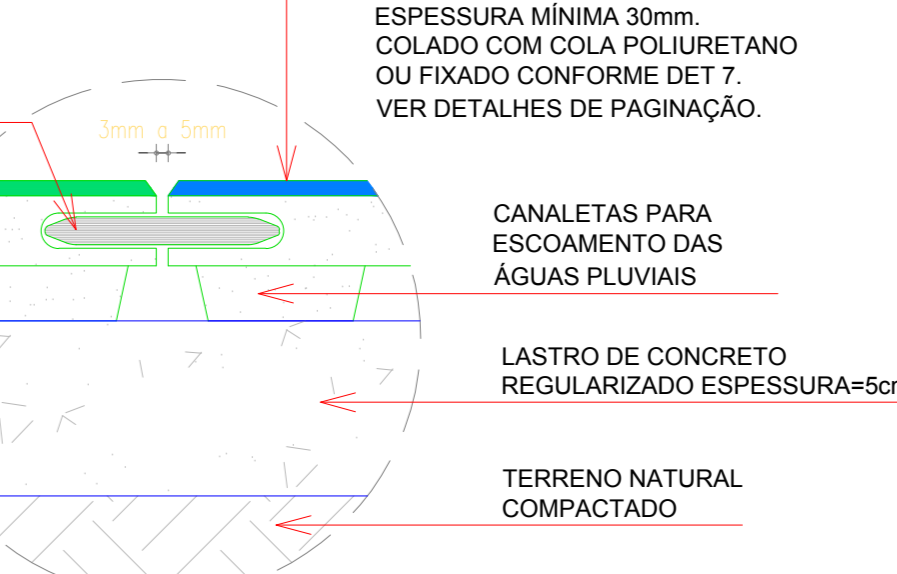
**10 DETALHE FIXAÇÃO DOS EQUIPAMENTOS**  
ESCALA 1:20



**11 PLACA DO PISO EMBORRACHADO**  
ESCALA 1:25



**12 DETALHE - PISO EMBORRACHADO**  
ESCALA 1:10



**13 DETALHE - 01**  
ESCALA 1:25

| QUADRO DE ÁREAS |                                    |            |
|-----------------|------------------------------------|------------|
| LEGENDA         | ESPECIFICAÇÃO                      | ÁREA (m²)  |
|                 | ÁREA DO TERRENO                    | 5.167,50m² |
|                 | ÁREAS VERDES AMARRONADAS           | 238,08m²   |
| 01              | ÁREA CAMARA MUNICIPAL SÃO BENEDITO | 371,33m²   |
| 02              | ÁREA EDIFICAÇÕES EXISTENTES        | 340,52m²   |
| 03              | ÁREA CAFE                          | 115,56m²   |
| 04              | ÁREA ESPELHO D'ÁGUA                | 76,00m²    |
| 05              | ÁREA PLAYGROUND                    | 150,84m²   |
| 06              | ÁREA PÉLOSO MONUMENTO              | 44,47m²    |
| 07              | ÁREA BUSTO MONUMENTO               | 28,09m²    |

| LEGENDA DE DESENHOS |                               |  |                                |
|---------------------|-------------------------------|--|--------------------------------|
|                     | INDICAÇÃO DE NÍVEL (EM CORTE) |  | INDICAÇÃO DE NÍVEL (EM PLANTA) |
|                     | INDICAÇÃO DE ESQUADRIA        |  | INDICAÇÃO DOS AMBIENTES        |
|                     | TIPO INCLINAÇÃO               |  | INDICAÇÃO DE VISITA            |
|                     | INDICAÇÃO DE VISITA           |  | INDICAÇÃO DAS ESPECIFICAÇÕES   |

| APROVAÇÃO:   |              |
|--|--------------|
| PROPRIETÁRIO   | FISCALIZAÇÃO |
| <br>CLAUDIO JOSE QUEIROZ BARROS<br>PROJETISTA<br>CREA CE: 13.419/D |              |

|  |  |            |
|--|--|------------|
| <br><b>JOTA BARROS</b><br><b>PROJETOS</b><br>Rua: Santa Helena nº 100 - Jd. Santa Helena - São Benedito - CE<br>Tel: (85) 3333-1111<br>Email: contato@jotabarros.com.br<br>www.jotabarros.com.br | PREFEITURA MUNICIPAL DE SÃO BENEDITO<br>01/01  | 03/07      |
|  | <b>REFORMA PRAÇA 25 DE NOVEMBRO</b><br><b>PROJETO ARQUITETÔNICO</b><br><b>PLANTA LOCAÇÃO MOBILIÁRIO / BRINQUEDOS</b> |            |
| LOCAL: PRAÇA 25 DE NOVEMBRO - SÃO BENEDITO, CE/BA  | PROJETISTA: CLAUDIO JOSE QUEIROZ BARROS - CREA CE: 13.419/D  | ESCALA:    |
| PROPRIETÁRIO: PREFEITURA MUNICIPAL DE SÃO BENEDITO   | DESENHISTA: EMANUEL SOUSA  | INDICAÇÃO: |
| ARQUIVO: REF_PRAÇA25NOV_01_01_A01_P04 - RS.DWG   | DATA: JULHO / 2018   |            |