

PRAÇA RECREATIVA SEMEAR - SÍTIO CORGUINHO - SÃO BENEDITO - CE



1 PLANTA DE LAYOUT GERAL
Esc: 1/230

LEGENDA		
REPRESENTAÇÃO	ESPECIFICAÇÃO DO TIPO DE PLANTA	QUANTIDADE
	QUARESMEIRA	05
	SIBIPIRUNA	06
	CAJARANA	08
	BEIJO PAULISTA	48
	MANGUEIRA EXISTENTE	01

JOAO BATISTA DE SOUZA JUNIOR:02032638398
Assinado de forma digital por JOAO BATISTA DE SOUZA JUNIOR:02032638398
Dados: 2024.04.03 10:06:45 -03'00'

QUADRO DE ESPECIFICAÇÕES DE MATERIAIS

QUANTIDADE	ESPECIFICAÇÃO
01	PISO REVESTIDO COM PEDRA CARIRI
02	PISO REVESTIDO COM PISO INTERTRAVADO NA COR AZUL H6
03	PISO REVESTIDO COM PISO INTERTRAVADO NA COR VERMELHA H6
04	PISO REVESTIDO COM PISO INTERTRAVADO NA COR AMARELA H6
05	PISO REVESTIDO COM PISO INTERTRAVADO NA COR CINZA H8

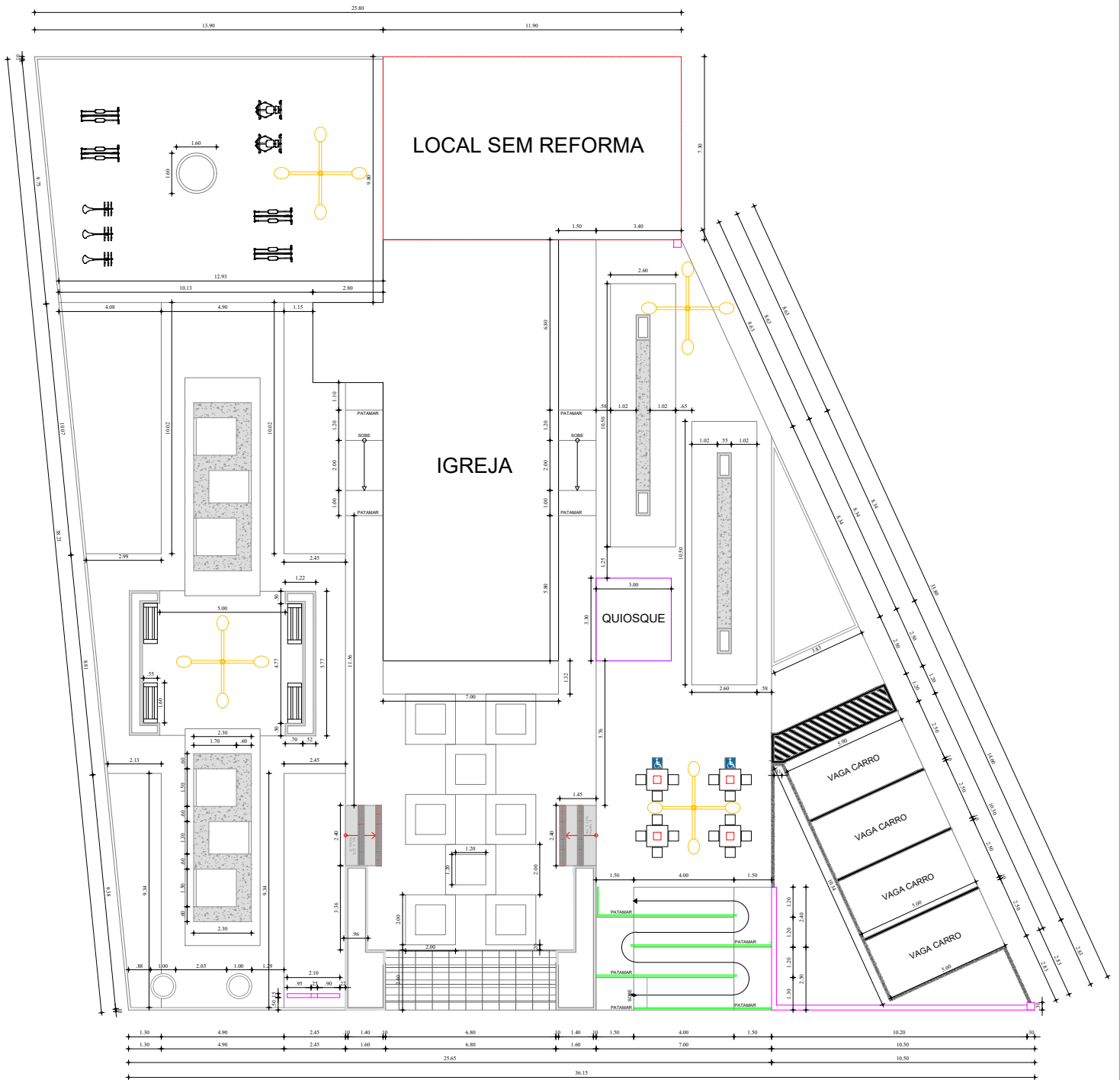
LEGENDA HACHURAS

	REVESTIMENTO DE PEDRA CARIRI
	GRAMA NATURAL ESMERALDA
	PEDRA NATURAL COM JUNTA DE CIMENTO
	CONCRETO
	CIMENTADO
	INTERTRAVADO NA COR VERMELHA H6
	INTERTRAVADO NA COR AZUL H6
	INTERTRAVADO NA COR AMARELO H6



PROJETO: PRAÇA SEMEAR - CORGUINHO	PRANCHA: 01/06
LOCAL: SÍTIO CORGUINHO - SÃO BENEDITO-CE	DESENHO: NADINE HEVILA ARQUITETA & URBANISTA CALI A272787-8
ASSUNTO: 1 - PLANTA DE LAYOUT GERAL	FASE: EXECUTIVO
DATA: ABRIL/2024	ÁREA TOTAL: 912,84 m ²
ESCALA: INDICADA	RESPONSÁVEL: RRT: ART:

PRAÇA RECREATIVA SEMEAR - SÍTIO CORGUINHO - SÃO BENEDITO - CE



1 PLANTA DE COTAS GERAL
Esc: 1/230

JOAO BATISTA DE SOUZA JUNIOR:02032638398 38398
Assinado de forma digital por JOAO BATISTA DE SOUZA JUNIOR:02032638398
Dados: 2024.04.03 10:08:22 -03'00'











PROJETO PRAÇA SEMEAR - CORGUINHO LOCAL: SÍTIO CORGUINHO - SÃO BENEDITO-CE	PRANCHA: 02/06			
ASSUNTO 1 - PLANTA DE COTAS GERAL	DESENHO: NADINE HEVILA ARQUITETA & URBANISTA CRL: A272787-8			
DATA ABRIL/2024	ÁREA TOTAL 912,84 m ²	ESCALA: INDICADA	RESPONSÁVEL: RRT: ART:	FASE: EXECUTIVO

1 - OS DIREITOS AUTORAIS DESTES PROJETOS SÃO RESERVADOS POR LEI. SEU USO INDEVIDO E DESAUTORIZADO ESTÁ SUJEITO À PENALIZAÇÃO.
2 - QUAISQUER MODIFICAÇÕES NESTE PROJETO DEVEM SER COMUNICADAS E AUTORIZADAS PELA ARQUITETA E URBANISTA RESPONSÁVEL.



LEGENDA HACHURAS

-  REVESTIMENTO DE PEDRA CARIRI
-  GRAMA NATURAL ESMERALDA
-  PEDRA NATURAL COM JUNTA DE CIMENTO
-  CONCRETO
-  CIMENTADO
-  INTERTRAVADO NA COR VERMELHA H6
-  INTERTRAVADO NA COR AZUL H6
-  INTERTRAVADO NA COR AMARELO H6

JOAO BATISTA DE SOUZA JUNIOR:02032 638398
 Assinado de forma digital por JOAO BATISTA DE SOUZA JUNIOR:02032638398
 Dados: 2024.04.03 10:09:27 -03'00'

1

PLANTA DE ESPECIFICAÇÃO

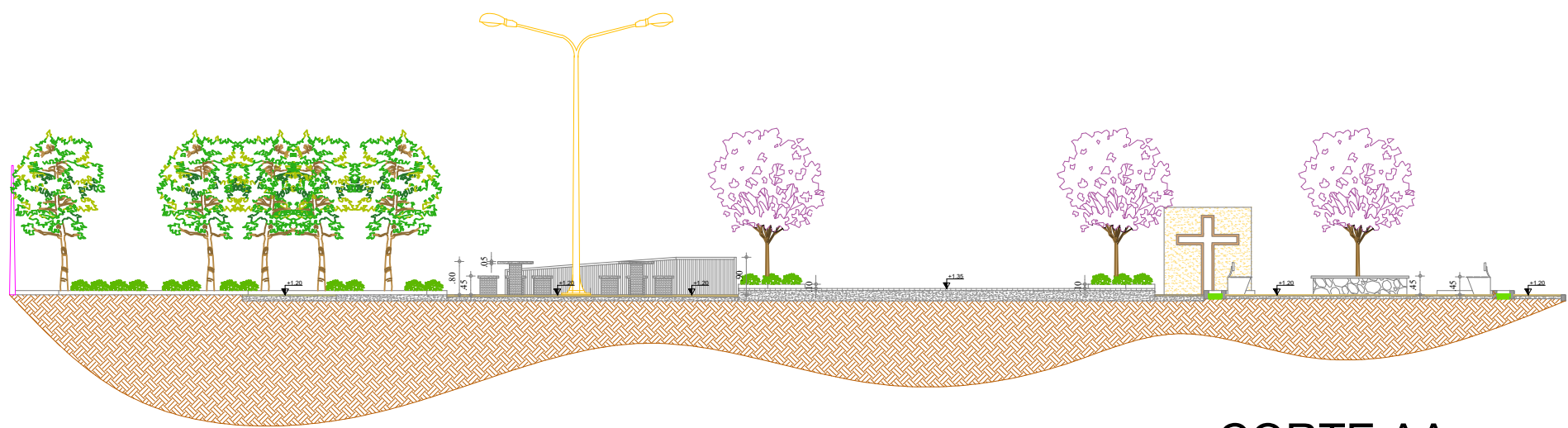
Esc: 1/210



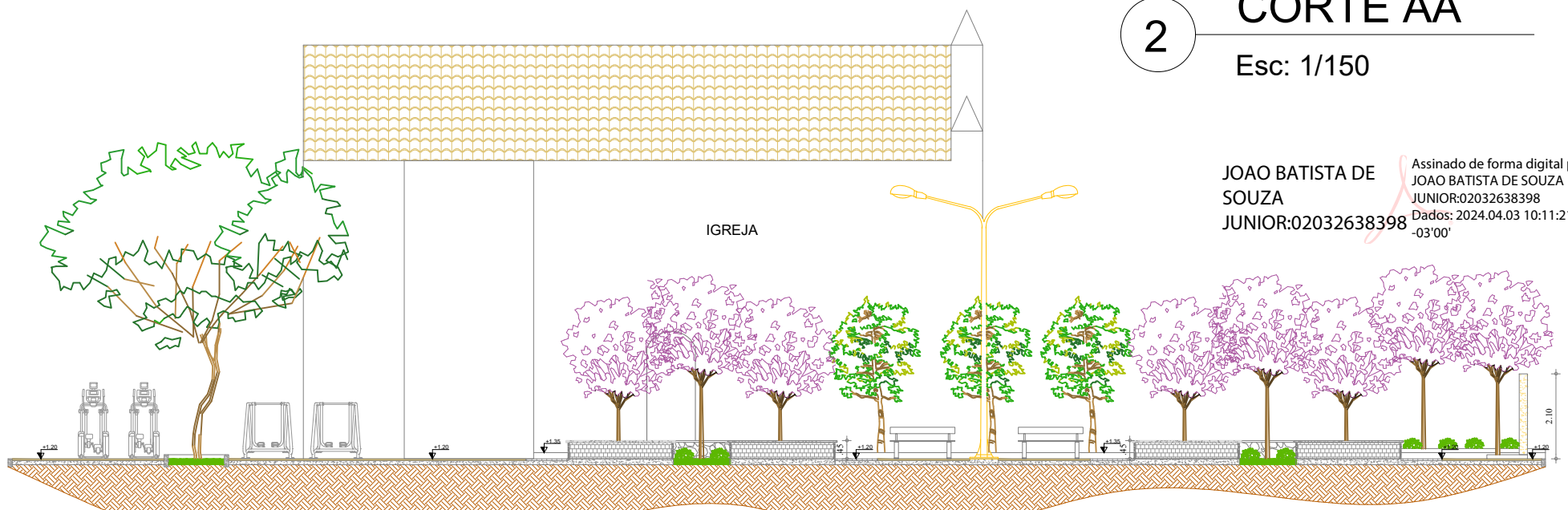
PROJETO PRAÇA SEMEAR - CORGUINHO	PRANCHA 03/06
LOCAL: SÍTIO CORGUINHO - SÃO BENEDITO-CE	DESENHO: NADINE HEVILA ARQUITETA & URBANISTA CALLE AZEVEDO, 8
ASSUNTO 1 - PLANTA DE ESPECIFICAÇÃO	FASE: EXECUTIVO
DATA ABRIL/2024	ÁREA TOTAL 912,84 m ²
ESCALA: INDICADA	RESPONSÁVEL: RRT: ART:

1 - OS DIREITOS AUTORAIS DESTA PROJETO SÃO RESERVADOS POR LEI. SEU USO INDEVIDO E DESAUTORIZADO ESTÁ SUJEITO À PENALIZAÇÃO.
 2 - QUAISQUER MODIFICAÇÕES NESTE PROJETO DEVEM SER COMUNICADAS E AUTORIZADAS PELA ARQUITETA E URBANISTA RESPONSÁVEL.

PRAÇA RECREATIVA SEMEAR - SÍTIO CORGUINHO - SÃO BENEDITO - CE



2 CORTE AA
Esc: 1/150



JOAO BATISTA DE SOUZA
JUNIOR:02032638398

Assinado de forma digital por
JOAO BATISTA DE SOUZA
JUNIOR:02032638398
Dados: 2024.04.03 10:11:21 -03'00'

1 CORTE BB
Esc: 1/150



PROJETO	PRAÇA SEMEAR - CORGUINHO	PRANCHA	04/06
LOCAL	SÍTIO CORGUINHO - SÃO BENEDITO-CE	DESENHO	NADINE HEVILA ARQUITETA & URBANISTA CAIU A272707-8
ASSUNTO	1 - CORTE BB 2 - CORTE AA	FASE	EXECUTIVO
DATA	ÁREA TOTAL	ESCALA	RESPONSÁVEL
ABRIL/2024	912,84 m ²	INDICADA	RRT: ART:

1 - OS DIREITOS AUTORAIS DESTES PROJETOS SÃO RESERVADOS POR LEI. SEU USO INDEVIDO E DESAUTORIZADO ESTÁ SUJEITO À PENALIZAÇÃO.
2 - QUAISQUER MODIFICAÇÕES NESTE PROJETO DEVEM SER COMUNICADAS E AUTORIZADAS PELA ARQUITETA E URBANISTA RESPONSÁVEL.

PRAÇA RECREATIVA SEMEAR - SÍTIO CORGUINHO - SÃO BENEDITO - CE



PROJETO: PRAÇA SEMEAR - CORGUINHO		DATA: 05/05	
LOCAL: SÍTIO CORGUINHO - SÃO BENEDITO - CE		PROJETO: NADINE HEVILA	
ASSUNTO: 1 - MODELO 3D - IMAGENS			
DATA: ABRIL/2024	ÁREA TOTAL: 912,34 m²	ESCALA: INDICADA	RESPONSÁVEL: ART: EXECUTIVO

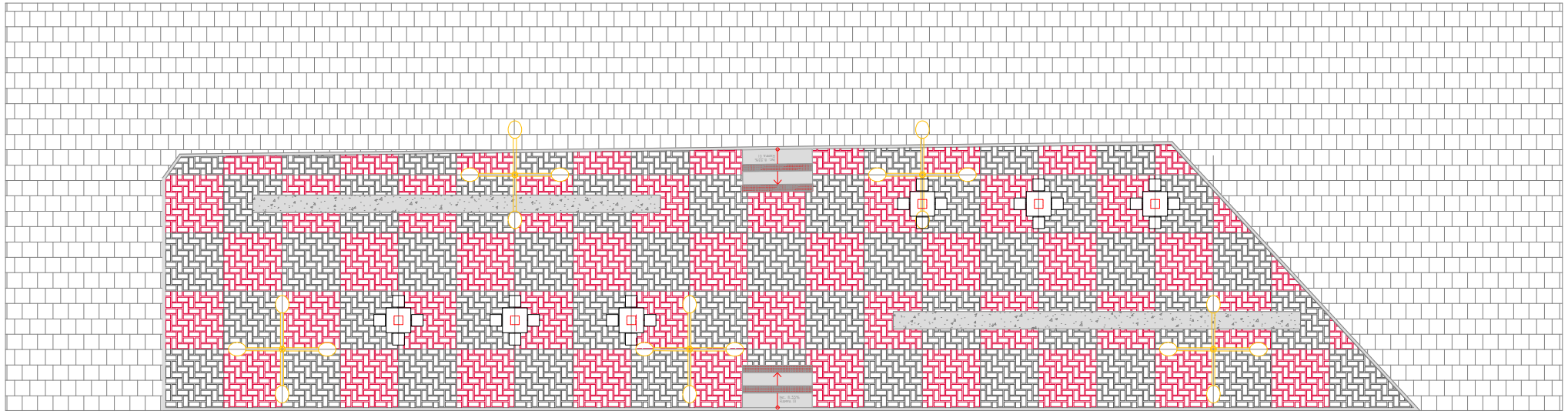
1 - OS DIREITOS AUTORAIS DESTES PROJETOS SÃO RESERVADOS POR LEI. SEU USO INDEBIDO E DESAUTORIZADO ESTÁ SUJEITO À PENALIZAÇÃO.
 2 - QUISQUER MODIFICAÇÕES NESTE PROJETO DEVE SER COMUNICADAS E AUTORIZADAS PELA ARQUITETA E URBANISTA RESPONSÁVEL.

PRAÇA RECREATIVA SEMEAR - SÍTIO CORGUINHO - SÃO BENEDITO - CE



TÍTULO: PRAÇA SEMEAR CORGUINHO		DATA: 06/06	
LOCAL: SÍTIO CORGUINHO - SÃO BENEDITO		DESENHO: MAURÍCIO LIMA	
ARQUITETO: 1. MODELO DO VAGENS		EXECUTIVO	
DATA: ABRIL/2024	ÁREA TOTAL: 6.234 m ²	ESCALA: 1/50	PROFUNDIDADE: 1/50

1 - OS DIREITOS AUTORAIS DESTES PROJETOS SÃO RESERVADOS POR LEI. SEU USO INDEVIDO E DESAUTORIZADO ESTÁ SUJEITO À PENALIZAÇÃO.
 2 - QUASQUER MODIFICAÇÕES NESTE PROJETO DEVEM SER COMUNICADAS E AUTORIZADAS PELA ARQUITETA E URBANISTA RESPONSÁVEL.



LEGENDA HACHURAS

	PISO INTERTRAVADO GRAFITE	- A = 173,70 m ²
	PISO INTERTRAVADO VERMELHO	- A = 168,48 m ²
	MEIO FIO DE CONTORNO	- A = 99,20 m
	PEDRA NATURAL COM JUNTA DE CIMENTO	
	CONCRETO	
	CIMENTADO	

JOAO
BATISTA DE
SOUZA
JUNIOR:020
32638398

Assinado de forma digital por JOAO BATISTA DE SOUZA JUNIOR:02032638398
Dados: 2024.04.03 10:04:35 -03'00'

1

PLANTA DE LAYOUT GERAL

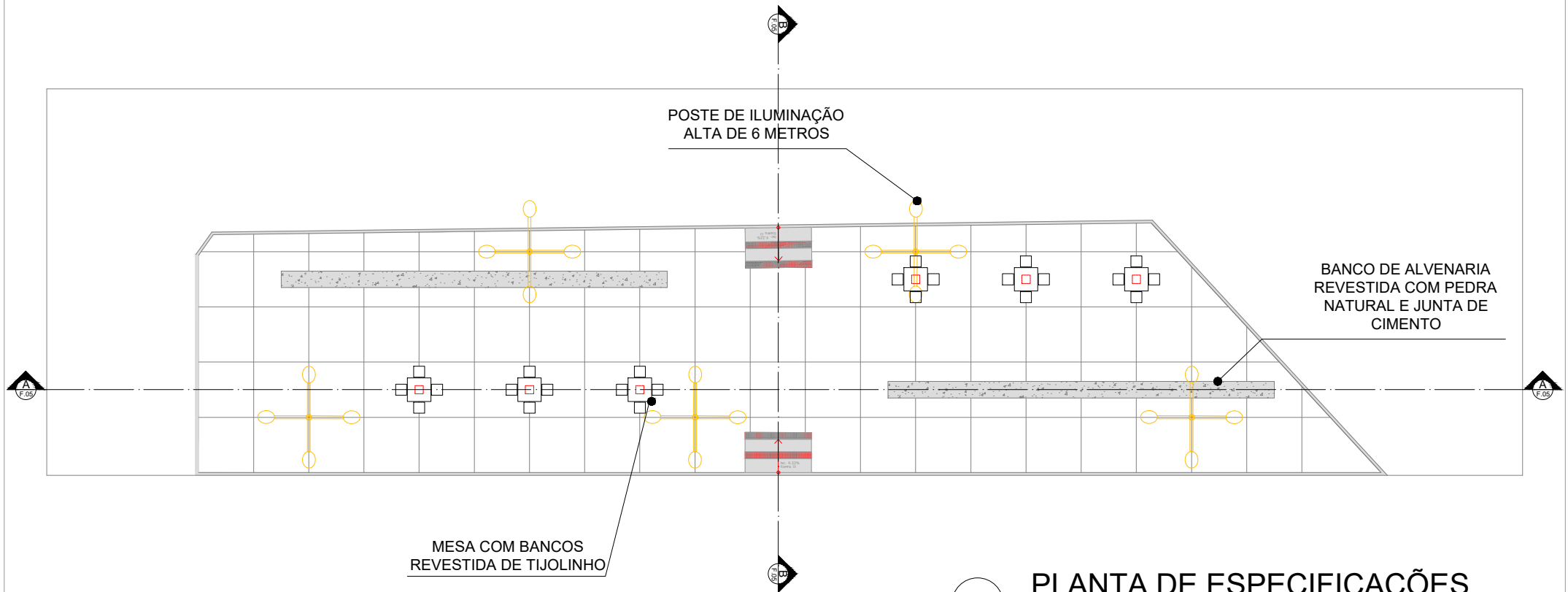
Esc: 1/200



PROJETO MINI PRAÇA - CARNAUBAL DOS MEDEIROS	PRANCHA: 01/05		
LOCAL: SÍTIO CARNAUBAL DOS MEDEIROS - SÃO BENEDITO-CE	DESENHO: NADINE HEVILA ARQUITETA & URBANISTA CAIU A272707-8		
ASSUNTO 1 - PLANTA DE LAYOUT GERAL	FASE: EXECUTIVO		
DATA MARÇO/2024	ÁREA TOTAL 352,06	ESCALA: INDICADA	RESPONSÁVEL: RRT: ART:

1 - OS DIREITOS AUTORAIS DESTES PROJETOS SÃO RESERVADOS POR LEI. SEU USO INDEVIDO E DESAUTORIZADO ESTÁ SUJEITO À PENALIZAÇÃO.
2 - QUAISQUER MODIFICAÇÕES NESTE PROJETO DEVEM SER COMUNICADAS E AUTORIZADAS PELA ARQUITETA E URBANISTA RESPONSÁVEL.

MINI PRAÇA - CARNAUBAL DOS MEDEIROS - ZONA RURAL SÃO BENEDITO - CE



1 PLANTA DE ESPECIFICAÇÕES

Esc: 1/200

LEGENDA HACHURAS		
	PISO INTERTRAVADO GRAFITE	- A = 173,70 m ²
	PISO INTERTRAVADO VERMELHO	- A = 168,48 m ²
	MEIO FIO DE CONTORNO	- A = 99,20 m
	PEDRA NATURAL COM JUNTA DE CIMENTO	
	CONCRETO	
	CIMENTADO	

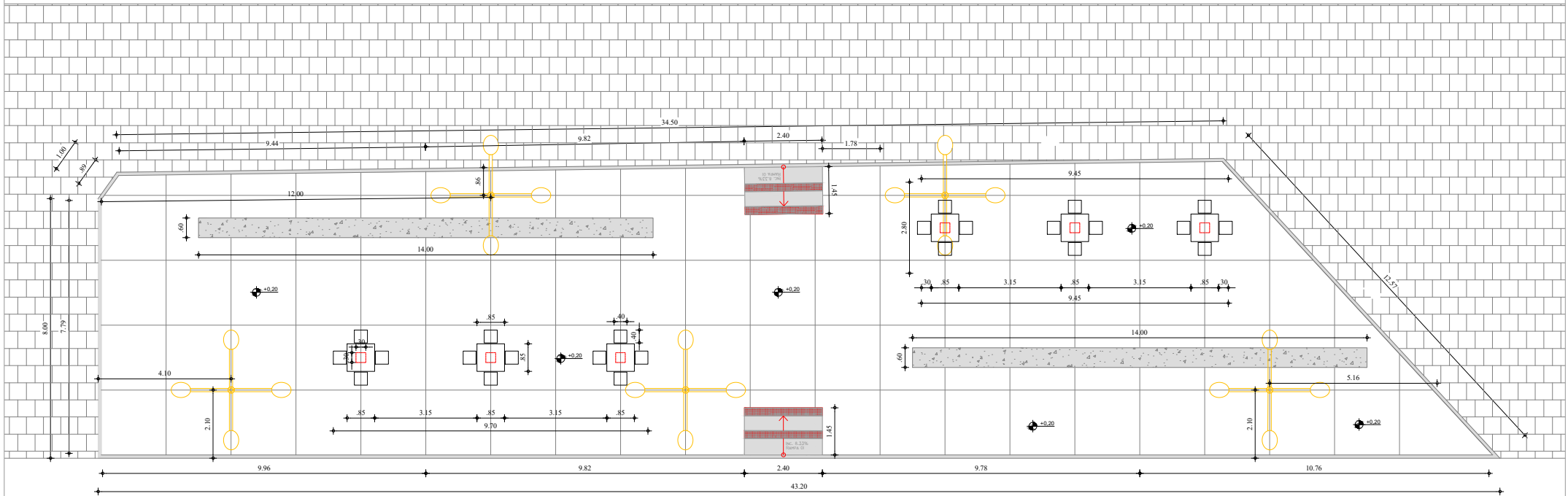
JOAO BATISTA DE SOUZA JUNIOR:0203 2638398
 Assinado de forma digital por JOAO BATISTA DE SOUZA JUNIOR:02032638398
 Dados: 2024.04.03 10:04:53 -03'00'



PROJETO MINI PRAÇA - CARNAUBAL DOS MEDEIROS	PRANCHA 02/05
LOCAL: SÍTIO CARNAUBAL DOS MEDEIROS - SÃO BENEDITO-CE	DESENHO: NADINE HEVILA ARQUITETA & URBANISTA CAU: A272707-8
ASSUNTO 1 - PLANTA DE ESPECIFICAÇÕES	FASE: EXECUTIVO
DATA MARÇO/2024	ÁREA TOTAL 352,06
ESCALA: INDICADA	RESPONSÁVEL: RRT: ART:

1 - OS DIREITOS AUTORAIS DESTES PROJETOS SÃO RESERVADOS POR LEI. SEU USO INDEVIDO E DESAUTORIZADO ESTÁ SUJEITO À PENALIZAÇÃO.
 2 - QUAISQUER MODIFICAÇÕES NESTE PROJETO DEVEM SER COMUNICADAS E AUTORIZADAS PELA ARQUITETA E URBANISTA RESPONSÁVEL.

MINI PRAÇA - CARNAUBAL DOS MEDEIROS - ZONA RURAL SÃO BENEDITO - CE



LEGENDA HACHURAS

	PISO INTERTRAVADO GRAFITE	- A = 173,70 m ²
	PISO INTERTRAVADO VERMELHO	- A = 168,48 m ²
	MEIO FIO DE CONTORNO	- A = 99,20 m
	PEDRA NATURAL COM JUNTA DE CIMENTO	
	CONCRETO	
	CIMENTADO	

1 PLANTA DE COTAS

Esc: 1/170

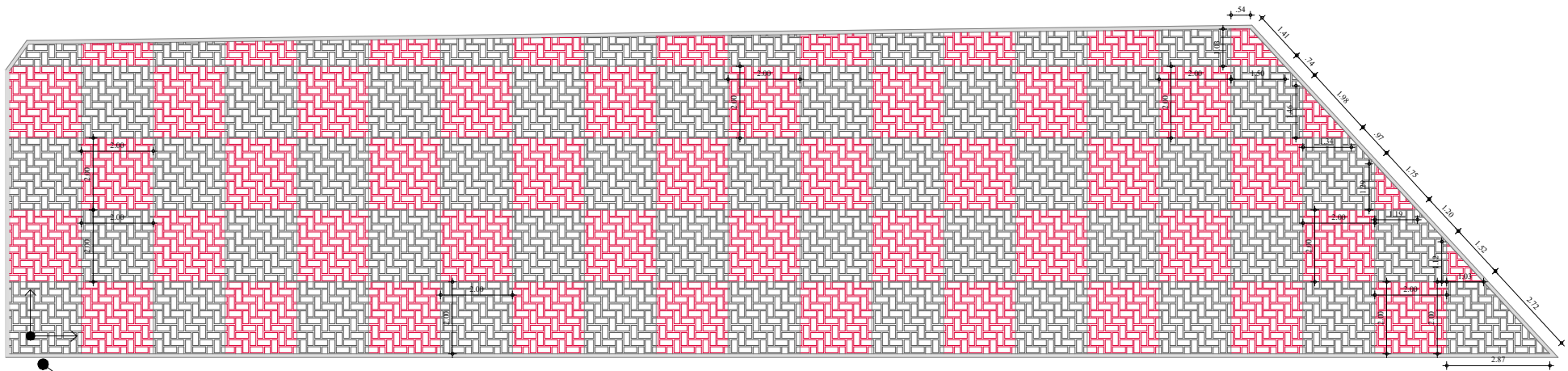
JOAO BATISTA DE SOUZA JUNIOR:02032638398
 Assinado de forma digital por JOAO BATISTA DE SOUZA JUNIOR:02032638398
 Dados: 2024.04.03 10:05:33 -03'00'



PROJETO MINI PRAÇA - CARNAUBAL DOS MEDEIROS	PRANCHA: 03/05		
LOCAL: SÍTIO CARNAUBAL DOS MEDEIROS - SÃO BENEDITO-CE	DESENHO: NADINE HEVILA ARQUITETA & URBANISTA CAIU A272707-8		
ASSUNTO 1 - PLANTA DE COTAS	FASE: EXECUTIVO		
DATA MARÇO/2024	ÁREA TOTAL 352,06	ESCALA: INDICADA	RESPONSÁVEL: RRT: ART:

1 - OS DIREITOS AUTORAIS DESTES PROJETOS SÃO RESERVADOS POR LEI. SEU USO INDEVIDO E DESAUTORIZADO ESTÁ SUJEITO À PENALIZAÇÃO.
 2 - QUAISQUER MODIFICAÇÕES NESTE PROJETO DEVEM SER COMUNICADAS E AUTORIZADAS PELA ARQUITETA E URBANISTA RESPONSÁVEL.

MINI PRAÇA - CARNAUBAL DOS MEDEIROS - ZONA RURAL SÃO BENEDITO - CE



SINALIZAÇÃO DE INÍCIO DE PAGINAÇÃO DO PISO

1 PLANTA DEFINIÇÃO DE PISO

Esc: 1/170

LEGENDA HACHURAS		
	PISO INTERTRAVADO GRAFITE	- A = 173,70 m ²
	PISO INTERTRAVADO VERMELHO	- A = 168,48 m ²
	MEIO FIO DE CONTORNO	- A = 99,20 m

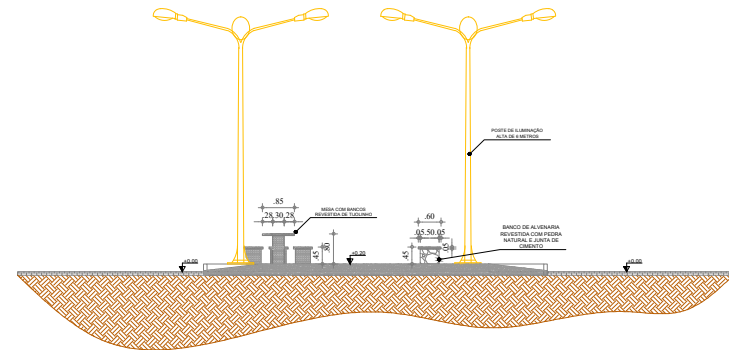
JOAO BATISTA DE SOUZA JUNIOR:0203263 8398
 Assinado de forma digital por JOAO BATISTA DE SOUZA JUNIOR:02032638398
 Dados: 2024.04.03 10:05:51 -03'00'



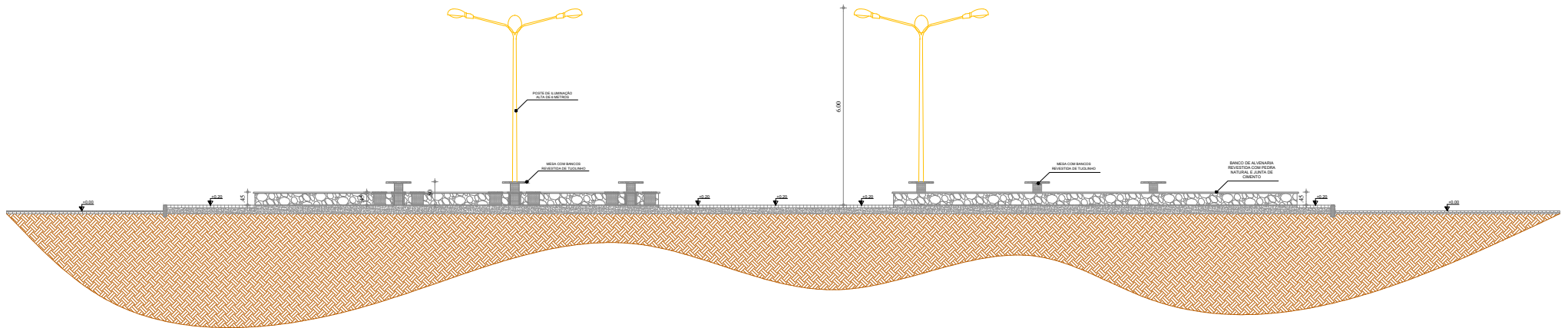
PROJETO MINI PRAÇA - CARNAUBAL DOS MEDEIROS LOCAL: SÍTIO CARNAUBAL DOS MEDEIROS - SÃO BENEDITO-CE	PRANCHA: 04/05			
ASSUNTO 1 - PLANTA DEFINIÇÃO DE PISO	DESENHO: NADINE HEVILA ARQUITETA & URBANISTA CAIU A272707-8			
DATA MARÇO/2024	ÁREA TOTAL 352,06	ESCALA: INDICADA	RESPONSÁVEL: RRT: ART:	FASE: EXECUTIVO

1 - OS DIREITOS AUTORAIS DESTES PROJETOS SÃO RESERVADOS POR LEI. SEU USO INDEVIDO E DESAUTORIZADO ESTÁ SUJEITO À PENALIZAÇÃO.
 2 - QUAISQUER MODIFICAÇÕES NESTE PROJETO DEVEM SER COMUNICADAS E AUTORIZADAS PELA ARQUITETA E URBANISTA RESPONSÁVEL.

MINI PRAÇA - CARNAUBAL DOS MEDEIROS - ZONA RURAL SÃO BENEDITO - CE



2 CORTE BB
Esc: 1/200



1 CORTE AA
Esc: 1/200

JOAO BATISTA DE SOUZA
JUNIOR:02032638398

Assinado de forma digital por
JOAO BATISTA DE SOUZA
JUNIOR:02032638398
Dados: 2024.04.03 10:06:08
-03'00'



PROJETO MINI PRAÇA - CARNAUBAL DOS MEDEIROS	PRANCHA: 05/05
LOCAL: SÍTIO CARNAUBAL DOS MEDEIROS - SÃO BENEDITO-CE	DESENHO: NADINE HEVILA ARQUITETA & URBANISTA CAIU A272707-8
ASSUNTO 1 - CORTE AA 1 - CORTE BB	FASE: EXECUTIVO
DATA MARÇO/2024	ÁREA TOTAL 352,06
ESCALA: INDICADA	RESPONSÁVEL: RRT: ART:

1 - OS DIREITOS AUTORAIS DESTES PROJETOS SÃO RESERVADOS POR LEI. SEU USO INDEVIDO E DESAUTORIZADO ESTÁ SUJEITO À PENALIZAÇÃO.
2 - QUAISQUER MODIFICAÇÕES NESTE PROJETO DEVEM SER COMUNICADAS E AUTORIZADAS PELA ARQUITETA E URBANISTA RESPONSÁVEL.